

ROZLICZENIE POWIERZCHNI DZIAŁKI 476/13
DRÓG, ZIELEŃCÓW I CHODNIKÓW

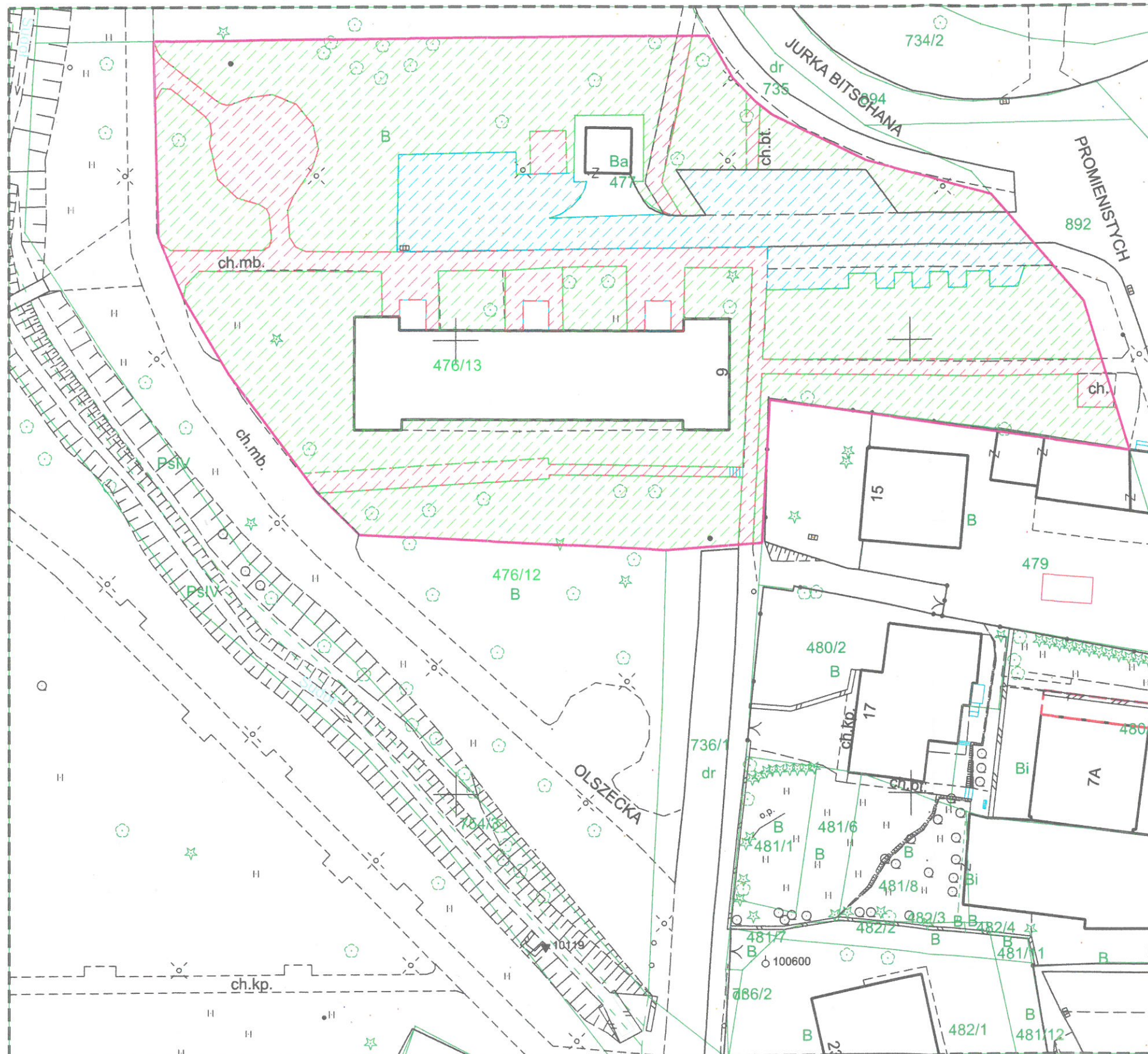
sekcja 7J26J1.24.2J





skala 1:500

woj: małopolskie
miasto: Kraków
Jednst. ewid.: Śródmieście
obręb: 22

dz. nr 476/13
Układ wsp.: 2000
Układ odniesienia: Kronsztadt

mapa zgodna z terenem na: 20.06.2017



	GRANICE DZIAŁKI	
	ZIELEŃCE	2502 M KW
	CHODNIKI	666 M KW
	DRÓGI I PARKINGI	594 M KW
	POZOSTAŁE	467 M KW
	POW DZIAŁKI	4229 M KW

Kierownik Robót Geodezyjnych
mgr inż. Władysław Trela
upoważniony geodeta MGPIB nr 4919